





















**Rund um den Finanzplatz Eschborn-Frankfurt 1. Mai 2010 Rhein-Main Skate
Challenge 70**

KM	KM- Ziel	40km/h	25km/h	STRECKE	BEMERKUNG
0,0	70,4	09:15	09:15	Elly-Beinhorn-Straße	Start Rhein-Main Skate Challenge 70
0,1	70,3	09:15	09:15	O.E. Eschborn	gegen Einbahnstraße
 0,3	70,1	09:15	09:15	li L 3005 Ri Königstein	gegen Einbahnstraße
 2,4	68,0	09:18	09:20	li Abfahrt Schwalbach	gegen Einbahnstraße
 2,5	67,9	09:18	09:21	li Hessenallee	
 2,8	67,6	09:19	09:21	li Hauptstraße	
 3,0	67,4	09:19	09:22	re L 3367	
3,4	67,0	09:20	09:23	O.E. Eschborn OT Niederhöchstadt	
4,6	65,8	09:21	09:26	O.A. Steinbach	
4,7	65,7	09:22	09:26		Fahrbahnteiler
 4,8	65,6	09:22	09:26	re Niederhöchstädter Straße	
 5,0	65,4	09:22	09:27	re L 3006 Ri Eschborn	
5,4	65,0	09:23	09:27	O.E. Steinbach L 3006	
7,1	63,3	09:25	09:32	ge L 3006 Abzw. Friedhof	
7,5	62,9	09:26	09:33	ge L 3006 Abzw. Niederurseler Allee	
 8,0	62,4	09:27	09:34	re L 3006 Ri Frankfurt	
 8,4	62,0	09:27	09:35	li Ri Frankfurt Rödelheim	Kraftfahrstraße
8,7	61,7	09:28	09:35	ge Ri Frankfurt Rödelheim	
9,3	61,1	09:28	09:37	ge Ri Frankfurt Rödelheim	BAB Unterführung
9,8	60,6	09:29	09:38	O.A. Frankfurt OT Rödelheim	
11,1	59,3	09:31	09:41	ge Lorscher Straße	
 11,5	58,9	09:32	09:42	li Thudichumstraße	
 12,4	58,0	09:33	09:44	re Ludwig - Landmann- Straße Ecke Hausener Weg	
12,7	57,7	09:34	09:45	Kreisverkehr 2. Ausfahrt Am Industriebhof	
 13,2	57,2	09:34	09:46	re Friedrich Wilhelm von Steuben Straße	
13,6	56,8	09:35	09:47	ge Breitenbachbrücke	
14,0	56,4	09:36	09:48	Am Schönhof ge Schloßstraße	
  14,8	55,6	09:37	09:50	li Adalbertstraße	Schienen
15,0	55,4	09:37	09:51	ge Adalbertstraße Abzw.Homburger Straße	
15,2	55,2	09:37	09:51	ge Adalbertstraße Abzw. Kiesstraße	
 15,3	55,1	09:37	09:51	re Bockenheimer Landstraße	
 15,6	54,8	09:38	09:52	re Senckenberganlage	gegen Einbahnstraße
15,9	54,5	09:38	09:53	ge Senckenberganlage Abzw.Kettenhofweg	gegen Einbahnstraße
16,0	54,4	09:39	09:53	ge Senckenberganlage Abzw. Westendstraße	gegen Einbahnstraße
16,1	54,3	09:39	09:53	ge Friedrich-Ebert-Anlage	
16,4	54,0	09:39	09:54	ge Friedrich-Ebert-Anlage Abzw.Mendelsohnstra	gegen Einbahnstraße
16,6	53,8	09:39	09:54	ge Friedrich-Ebert-Anlage Abzw.Hohenstauferst	gegen Einbahnstraße
 16,9	53,5	09:40	09:55	li Mainzer Landstraße	gegen Einbahnstraße
17,0	53,4	09:40	09:55	ge Mainzer Landstraße Abzw.Savignystraße	gegen Einbahnstraße
17,1	53,3	09:40	09:56	ge Mainzer Landstraße Abzw.Karlstraße	gegen Einbahnstraße
17,2	53,2	09:40	09:56	ge Mainzer Landstraße Abzw.Elbestraße	gegen Einbahnstraße
17,3	53,1	09:40	09:56	ge Mainzer Landstraße Abzw.Zimmerweg	gegen Einbahnstraße
 17,6	52,8	09:41	09:57	re Taunusanlage	
17,7	52,7	09:41	09:57	geTaunusanlage Abzw. Marienstraße	
17,8	52,6	09:41	09:57	ge Taunusanlage Abzw.Niddastraße	
18,0	52,4	09:42	09:58	ge Taunusanlage Abzw. Taunusstraße	
18,1	52,3	09:42	09:58	ge Gallusanlage Abzw. Kaiserstraße	
18,2	52,2	09:42	09:58	ge Gallusanlage Abzw. Münchner Straße	
18,2	52,2	09:42	09:58	ge Untermainanlage Abzw. Gutleutstraße	
 18,4	52,0	09:42	09:59	li Hofstraße	
 18,5	51,9	09:42	09:59	li Neue Mainzer Straße	
18,7	51,7	09:43	09:59	ge Neue Mainzer Straße Abzw. Weißfrauenstraße	
18,8	51,6	09:43	10:00	ge Neue Mainzer Straße Abzw. Kaiserstraße	
18,9	51,5	09:43	10:00	ge Neue Mainzer Straße Abzw. Große Gallusstraße	
19,0	51,4	09:43	10:00	ge Neue Mainzer Straße Abzw. Schlesinger Straße	

Rund um den Finanzplatz Eschborn-Frankfurt 1. Mai 2010 Rhein-Main Skate Challenge 70

	19,2	51,2	09:43	10:01	re li Neue Mainzer Straße Abzw. Junghofstraße		
	19,3	51,1	09:43	10:01	ge Neue Mainzer Straße Abzw. Neue Rothofstraße		
	19,4	51,0	09:44	10:01	ge Neue Mainzer Straße Abzw. Goethestraße		
	19,5	50,9	09:44	10:01	ge Hochstraße		
	19,6	50,8	09:44	10:02	ge Hochstraße Abzw. Kleine Hochstraße		
	19,7	50,7	09:44	10:02	ge Hochstraße Abzw. Kaiserhofstraße		
	19,8	50,6	09:44	10:02	ge Hochstraße Abzw. Börsenstraße		
	20,0	50,4	09:45	10:03	li Eschenheimer Tor	gegen Einbahnstraße	
	20,1	50,3	09:45	10:03	li Bockenheimer Anlage		
	20,3	50,1	09:45	10:03	li Bockenheimer Anlage Abzw. Fellner Straße		
	20,4	50,0	09:45	10:03	ge Bockenheimer Anlage Abzw. Im Trutz Frankfurt		
	20,5	49,9	09:45	10:04	ge Bockenheimer Anlage Abzw. Mozartplatz		
	20,6	49,8	09:45	10:04	ge Bockenheimer Anlage Abzw. Leerbachstraße		
	20,7	49,7	09:46	10:04	li Reuterweg		
	20,9	49,5	09:46	10:05	re Bockenheimer Landstraße		
	21,7	48,7	09:47	10:07	ge Bockenheimer Landstraße	Abzweig Mendelssohnstraße	
	22,1	48,3	09:48	10:08	re Zeppelinallee	Verpflegung	
	23,2	47,2	09:49	10:10	ge Rosa-Luxemburg-Straße	Kraftfahrstraße	
	27,0	43,4	09:55	10:19	ge Rosa-Luxemburg-Straße Abfahrt NW-Zentrum		
	27,5	42,9	09:56	10:21	ge Rosa-Luxemburg-Straße Abfahrt Heddernheim		
	28,5	41,9	09:57	10:23	ge Rosa-Luxemburg-Straße Abzw. Riedberg		
	30,0	40,4	10:00	10:27		Autobahnunterführung	
	30,9	39,5	10:01	10:29	ge L 3004 Abzw.Frankfurt OT Kalbach		
	31,5	38,9	10:02	10:30	ge L 3004 Abzw.Oberursel OT Weißkirchen		
	32,1	38,3	10:03	10:32	li Ludwig-Erhard-Straße		
	32,2	38,2	10:03	10:32	Kreisverk.1. Ausf. Gablonzer Straße		
	32,8	37,6	10:04	10:33	li Zimmersmühlenweg		
	34,2	36,2	10:06	10:37	li Weißkirchener Straße		
	34,8	35,6	10:07	10:38	re Kurmainzer Straße		
	35,3	35,1	10:07	10:39	O.E. Oberursel OT Weißkirchen		
	36,0	34,4	10:09	10:41	O.A. Steinbach/TS		
	37,0	33,4	10:10	10:43	re Oberhöchstader Straße		
	37,2	33,2	10:10	10:44	li Sodener Straße L 3367		
	37,4	33,0	10:11	10:44		Fahrbahnnteiler	
	37,5	32,9	10:11	10:45	O.E. Steinbach		
	38,7	31,7	10:13	10:47	O.A. Eschborn OT Niederhöchstadt		
	39,2	31,2	10:13	10:49	li Hauptstraße		
	39,4	31,0	10:14	10:49	re Hessenallee		
	39,8	30,6	10:14	10:50	re L 3005 Ri Frankfurt		
	41,9	28,5	10:17	10:55	ge L 3005 Abfahrt Camp Phönix	Ab 10:55 Ri Mann Mobilia	
	43,3	27,1	10:19	10:58	ge L3005	Abfahrt Steinbach	
	44,0	26,4	10:21	11:00	ge Ri Frankfurt Rödelheim	Autobahnunterführung	
	44,5	25,9	10:21	11:01	O.A. Frankfurt OT Rödelheim		
	45,8	24,6	10:23	11:04	ge Lorscher Straße		
	46,2	24,2	10:24	11:05	li Thudichumstraße		
	47,1	23,3	10:25	11:08	re Ludwig - Landmann- Straße Ecke Hausener Weg		
	47,4	23,0	10:26	11:08	Kreisverkehr 2. Ausfahrt Am Industriebhof		
	47,9	22,5	10:26	11:09	re Friedrich Wilhelm von Steuben Straße		
	48,3	22,1	10:27	11:10	ge Breitenbachbrücke		
	48,7	21,7	10:28	11:11	Am Schönhof ge Schloßstraße		
		49,5	20,9	10:29	li Adalbertstraße	Schienen	
		49,7	20,7	10:29	ge Adalbertstraße Abzw.Homburger Straße		
		49,9	20,5	10:29	ge Adalbertstraße Abzw. Kiesstraße		
		50,0	20,4	10:30	re Bockenheimer Landstraße		
		50,3	20,1	10:30	li Zeppelinallee	Verpflegung	
		51,4	19,0	10:32	11:18	ge Rosa-Luxemburg-Straße	Kraftfahrstraße

**Rund um den Finanzplatz Eschborn-Frankfurt 1. Mai 2010 Rhein-Main Skate
Challenge 70**

55,2	15,2	10:37	11:27	ge Rosa-Luxemburg-Straße Abfahrt NW-Zentrum	
55,7	14,7	10:38	11:28	ge Rosa-Luxemburg-Straße Abfahrt Heddernheim	
56,7	13,7	10:40	11:31	ge Rosa-Luxemburg-Straße Abzw. Riedberg	
58,2	12,2	10:42	11:34		Autobahnunterführung
59,1	11,3	10:43	11:36	ge L 3004 Abzw.Frankfurt OT Kalbach	
59,7	10,7	10:44	11:38	ge L 3004 Abzw.Oberursel OT Weißkirchen	
 60,3	10,1	10:45	11:39	li Ludwig-Erhard-Straße	
60,4	10,0	10:45	11:39	Kreisverk.1. Ausf. Gablonzer Straße	
 61,0	9,4	10:46	11:41	li Zimmersmühlenweg	
 62,4	8,0	10:48	11:44	li Weißkirchener Straße	
 63,0	7,4	10:49	11:46	re Kurmainzer Straße	
63,5	6,9	10:50	11:47	O.E. Oberursel OT Weißkirchen	
64,2	6,2	10:51	11:49	O.A. Steinbach/TS	
 65,2	5,2	10:52	11:51	re Oberhöchstader Straße	
 65,4	5,0	10:53	11:51	li Sodener Straße L 3367	
65,6	4,8	10:53	11:52		Fahrbahnteiler
65,7	4,7	10:53	11:52	O.E. Steinbach	
66,9	3,5	10:55	11:55	O.A. Eschborn OT Niederhöchstadt	
 67,4	3,0	10:56	11:56	li Hauptstraße	
 67,6	2,8	10:56	11:57	re Hessenallee	
 68,0	2,4	10:57	11:58	re L 3005 Ri Frankfurt	
 70,1	0,3	11:00	12:03	re Abfahrt Camp Phönix	
70,3	0,1	11:00	12:03	O.A. Eschborn	
70,4	0,0	11:00	12:03		Zieleinlauf